

KECAMATAN RINGINREJO

KONDISI UMUM

Kecamatan Ringinrejo memiliki luas wilayah 45,17 km^2 yang terbagi menjadi 11 (sebelas) desa, 30 (tiga puluh) dusun, 329 (tiga ratus dua puluh sembilan) Rukun Tetangga dan 90 (sembilan puluh) Rukun Warga. Adapun batas – batas wilayah Kecamatan Ringinrejo sebagai berikut :

- **Sebelah Utara –** Kecamatan Kandat
- **Sebelah Timur –** Kecamatan Wates dan Kecamatan Ngancar
- **Sebelah Selatan –** Kabupaten Blitar
- **Sebelah Barat –** Kecamatan Kras

Wilayah Kecamatan Ringinrejo secara geografis terletak pada -7,9815^0 Lintang Selatan (LS) dan 112,0321^0 Bujur Timur (BT), dengan ketinggian 128 meter dari permukaan laut. Luas lahan Kecamatan Ringinrejo menurut jenis penggunaannya adalah sebagai berikut :

- **Lahan sawah irigasi** : 1.104,481 Ha
- **Lahan sawah non irigasi** : 181,519 Ha
- **Lahan pertanian non sawah** : 849 Ha
- **Lahan non pertanian** : 2.103 Ha

Berdasarkan data dari Dinas Kependudukan dan Pencatatan Sipil Kabupaten Kediri, jumlah penduduk Kecamatan Ringinrejo pada Tahun 2022 sebanyak 68.437 jiwa yang terdiri dari

laki-laki sebanyak 34.867 jiwa dan perempuan sebanyak 33.570 jiwa. Hal tersebut berarti *sex ratio* Kecamatan Ringinrejo Tahun 2024 sebesar 102,87.

INDIKATOR KINERJA UTAMA

Berdasarkan Undang-Undang Nomor 23 Tahun 2014 tentang Pemerintahan Daerah, pasal 209 ayat (2) huruf f, kecamatan merupakan bagian perangkat daerah Kabupaten/Kota. Kecamatan memiliki sebuah peran yang penting karena merupakan ujung tombak pelayanan dan pembinaan masyarakat, seperti disebutkan dalam pasal 221 ayat (1) yang menyatakan bahwa daerah Kabupaten/Kota membentuk kecamatan dalam rangka meningkatkan koordinasi penyelenggaraan pemerintahan, pelayanan publik dan pemberdayaan masyarakat desa/kelurahan.

Berdasarkan Peraturan Daerah Kabupaten Kediri Nomor 5 Tahun 2016 tentang Susunan Perangkat Daerah Kabupaten Kediri yang dijabarkan lebih lanjut dengan Peraturan Bupati Nomor 66 Tahun 2016 tentang kedudukan, susunan organisasi, uraian tugas dan fungsi serta tata kerja Kecamatan pasal 2 ayat (1) menyebutkan : Kecamatan merupakan unsur penunjang urusan pemerintahan.

Selanjutnya dalam Pasal 7 ayat (1) disebutkan bahwa Camat mempunyai tugas :

- menyelenggarakan urusan pemerintahan umum;
- mengkoordinasikan kegiatan pemberdayaan masyarakat;
- mengkoordinasikan upaya penyelenggaraan ketenteraman dan ketertiban umum;
- mengkoordinasikan penerapan dan penegakan Peraturan Daerah dan Peraturan Bupati;
- mengkoordinasikan pemeliharaan prasarana dan sarana pelayanan umum;
- mengkoordinasikan penyelenggaraan kegiatan pemerintahan yang dilakukan oleh Perangkat Daerah di tingkat Kecamatan;

- membina dan mengawasi penyelenggaraan kegiatan desa atau sebutan lain dan/atau kelurahan; dan
- melaksanakan urusan pemerintahan yang menjadi kewenangan Kabupaten yang tidak dilaksanakan oleh unit kerja Pemerintahan Daerah yang ada di Kecamatan.

Camat dalam melaksanakan tugas dimaksud di atas menyelenggarakan fungsi :

- penyusunan kebijakan teknis operasional Kecamatan;
- penyelenggaraan urusan pemerintahan, pembangunan dan kemasyarakatan;
- penyelenggaraan pembinaan wilayah;
- pembinaan penyelenggaraan pemerintahan Desa dan Kelurahan;
- pelaksanaan pelayanan umum;
- penyusunan dan perumusan laporan kinerja secara periodik kepada Bupati; dan
- pelaksanaan tugas lain yang diberikan oleh Bupati sesuai dengan peraturan perundang-undangan yang berlaku.

Kecamatan sebagai ujung tombak pemerintah Kabupaten Kediri di masyarakat berfungsi sebagai pelayan dan juga pengayom masyarakat sehingga tercipta kehidupan bermasyarakat yang penuh toleransi, tenggang rasa, dan harmoni. Untuk mengetahui tingkat kepuasan masyarakat sebagai penerima layanan publik perlu dilakukan pengukuran Indeks Kepuasan Masyarakat (IKM). Indeks Kepuasan Masyarakat (IKM) merupakan salah satu tolok ukur untuk menggambarkan persepsi penerima pelayanan publik terhadapap pelayanan publik yang diselenggarakan oleh pemberi pelayanan publik. Indeks Kepuasan Masyarakat merupakan nilai kepuasan masyarakat terhadap pelayanan yang telah diberikan oleh Kecamatan Ringinrejo yang dihitung dengan pengisian kuesioner yang diberikan kepada masyarakat. Capaian Indeks Kepuasan Masyarakat terhadap kinerja pelayanan publik di Kecamatan Ringinrejo adalah sebagai berikut :

Tabel 1. Capaian Nilai IKM Kecamatan Ringinrejo

NO	INDIKATOR	TAHUN		
		2020	2021	2022 *)
1	Capaian nilai IKM terhadap kinerja pelayanan publik	81.75	78	84.25

Sumber : Kecamatan Ringinrejo
**) Angka sementara*

Data pegawai di Kecamatan Ringinrejo adalah sebagai berikut :

Tabel 2. Data Pegawai Kecamatan Ringinrejo

NO	NAMA	NIP	JABATAN
1.	EDHI PURWANTO, SH.	19660102 199203 1 011	Camat
2.	ANIS FITRIA FAJARRANI, S.STP., M.AP.	19830820 200112 2 001	SekCam
3.	SAJI, S.E., MM.	19650116 198711 1 001	Kasi Tramtib
4.	HADI KUSWANTO, S.Sos., MM.	19730407 199602 1 001	Kasubag Umpeg
5.	Dra. HARINI	19670315 199403 2 006	Kasi Pelayanan
6.	ENI YOSESA, S.Pd.	19751231 201001 2 001	Kasubag Sungram
7.	SITI NAPI'AH, S.Pd, M.Si.	19760716 199702 2 001	Kasi Kessos
8.	PIPIT NOVIE MAHARDIYANITA AZMI	19841105 201001 2 002	Pengelola Keuangan
9.	SUNARYO	19690615 201001 1 009	Sekdes
10.	TRI WAHYUNINGTYAS	19830730201408 2 003	Pengelola Pemberdayaan Masyarakat dan Kelembagaan
11.	IMMRAATUS SABILALIM	19811217 201408 2 003	Pengadministrasi Umum

Sumber : Kecamatan Ringinrejo

POTENSI PEMBANGUNAN

Potensi pembangunan yang terdapat di wilayah Kecamatan Ringinrejo dapat dijelaskan sebagai berikut :

- **Pertanian dan Perkebunan –**

Potensi pertanian di Kecamatan Ringinrejo merupakan potensi khusus yang layak diupayakan untuk dikembangkan. Apalagi mayoritas penduduk masih mengandalkan sektor pertanian sebagai mata pencahariannya terutama untuk tanaman padi dan palawija.

Luas lahan Kecamatan Ringinrejo sebesar 4.238 Ha yang terdiri dari lahan sawah irigasi sebesar 1.104,481 Ha; lahan sawah non irigasi sebesar 181,519 Ha; lahan pertanian sawah sebesar 1.286 Ha; lahan pertanian non sawah sebesar 849 Ha; dan lahan non pertanian sebesar 2.103 Ha. Desa Jemekan memiliki luas lahan pertanian sawah paling besar yaitu 254,511 Ha. Luas lahan pertanian sawah paling kecil ada di Desa Ringinrejo yaitu seluas 19,208 Ha.

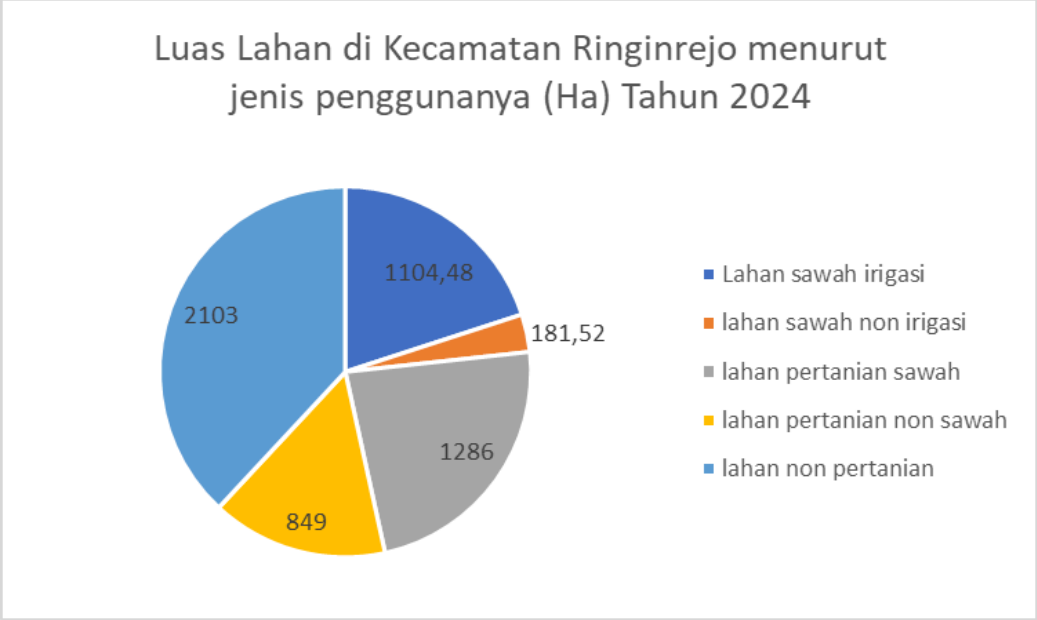

Grafik 3. Luas Lahan di Kecamatan Ringinrejo menurut Jenis Penggunaannya (Ha) Tahun 2024

Pada tahun 2021, Dinas Pertanian dan Perkebunan Kabupaten Kediri mencatat bahan makanan yang tersedia di kecamatan Ringinrejo yaitu padi (gabah) sebesar 67,21

kg/kapita/tahun, jagung (pipilan) sebesar 124,57 kg/kapita/tahun, dan ubi kayu 29,51 kg/kapita/tahun.

- **Peternakan –**

Tabel 3

Populasi Ternak di Kecamatan Ringinrejo menurut jenisnya (Ekor)

Tahun 2021-2024

NO	Jenis Ternak	2021	2022	2023	2024
1	Sapi Potong	11.024	11.308	11.321	6457
2	Sapi Perah	168	182	174	45
3	Kerbau	0	0	0	4
4	Kuda	6	2	2	2
5	Kambing / Domba	6.559	6.064	5.909	8.630
6	Babi	0	0	0	0
7	Ayam Kampung	46.188	45.201	47.786	4.6400
8	Ayam Ras Petelur	562.254	392.000	391.026	330.000
9	Ayam Ras Pedaging	724.166	440.558	1.252.373	50.500
10	Itik & Mentok	66.825	22.006	21.784	22.514
11	Kelinci	508	613	810	619

Sumber : Badan Pusat Statistik, Kediri dalam angka 2020-2022

Berdasarkan data yang diperoleh sebagaimana yang bisa terlihat pada tabel diatas jumlah ternak di kecamatan Ringinrejo menunjukan angka yang cukup banyak serta bervariasi.

- **Pariwisata –**

Pada Tahun 2022, Desa Dawung Kecamatan Ringinrejo mendapat penghargaan sebagai Juara 2 Tingkat Kabupaten sebagai Desa Wisata dan Juara 2 Lomba Foto Desa Wisata yang diselenggarakan oleh Dinas Pariwisata da Kebudayaan Kabupaten Kediri.

Tabel 4

Keberadaan Desa Wisata di Kecamatan Ringinrejo

NO	JENIS WISATA	KATEGORI	KETERANGAN WISATA
1	Melta Waterland	Kolam Renang	Sudah Beroperasi
	Melta Garden	Taman, Edukasi, Outbond	Sudah Beroperasi
	Kampung Lukis	Wisata Lukisan 3 Dimensi	Tahap Pembangunan
	Transportasi Cikar	Alat Transportasi Jadul	Sudah Beroperasi
	Batik Tulis & Batik Ciprat	Edukasi membatik	Sudah Beroperasi
	Wisata Sawah	Edukasi Tanam Padi, Membajak Sawah	Sudah Beroperasi

Selain Desa Wisata yang sekarang menjadi salah satu ikon terbaru sektor Pariwisata di Kecamatan Ringinrejo, Keberadaan Ruang Publik Terbuka, Bioskop dan Pub/Diskotik/Tempat Karaoke di Kecamatan Ringinrejo turut menyumbang iklim positif di Sektor Pariwisata.

Tabel 5

Keberadaan Ruang Publik Terbuka, Bioskop dan Pub/Diskotik/Tempat Karaoke di Kecamatan Ringinrejo

No.	Jenis	Ada/Tidak Ada
1	Ruang Publik Terbuka	Ada
2	Bioskop	Tidak Ada
3	Pub/Diskotik/Tempat Karaoke	Tidak Ada

Sumber : Badan Pusat Statistik

Keberadaan ruang publik terbuka, bioskop dan pub/diskotik/tempat karaoke merupakan salah satu aspek dalam menggambarkan kondisi pariwisata di Kecamatan Ringinrejo. Dari data diatas dapat disimpulkan bahwa di Kecamatan Ringinrejo terdapat ruang public terbuka. Sedangkan bioskop dan Pub/Diskotik/Tempat Karaoke tidak ada.

Tercatat Pada Badan Pusat Statistik Kab Kediri tidak terdapat Situs bersejarah maupun tempat wisata di Kecamatan Ringinrejo. Serta hingga data yang diperoleh tahun 2020 tidak terdapat hotel maupun peninapan di Kecamatan Ringinrejo.

- **Usaha Mikro Kecil dan Menengah –**

Dalam rangka meningkatkan perekonomian masyarakat, beberapa produk unggulan di wilayah Kecamatan Ringinrejo telah dikerjakan melalui Usaha Mikro Kecil Menengah (UMKM). Data UMKM di Kecamatan Ringinrejo adalah sebagaimana tabel berikut.

Tabel 6

Data Usaha Mikro Kecil Menengah (UMKM) Di Kecamatan Ringinrejo

NO	JENIS BARANG YANG DIPRODUKSI	NAMA PEMILIK / KETUA KELOMPOK	ALAMAT
1	Tiwul Instan, Walangan, Telur Asin	Tria Dewi	Desa Jemekan
2	Kukis Bawang, Pastel, Kuping Gajah, Sifon	Ermiasih	Desa Jemekan
3	Kripik Jamur	Eny Rosidah	Desa Jemekan
4	Kripik Pisang, Kripik Rambak, Peyek	Endang Muji	Desa Jemekan
5	Krecek Rambak	Badrik	Desa Jemekan
6	Sambel Pecel	Tri Utami (Gotri)	Desa Jemekan
7	Kripik Bothe, Kripik Pare, Kripik Pisang	Istiqomah	Desa Jemekan
8	Cipiran, Rajut Tisu	Evi	Desa Jemekan
9	Stik, Ireng, Klepon	Wati	Desa Jemekan
10	Kacang Bawang, Nastar, Dodol	Mugiatun	Desa Jemekan

KECAMATAN RINGINREJO

NO	JENIS BARANG YANG DIPRODUKSI	NAMA PEMILIK / KETUA KELOMPOK	ALAMAT
11	Lidah Kucing, Nastar	Erni	Desa Jemekan
12	Kue Basah dan Kue Kering	Sri Utami	Desa Deyeng
13	Kue Basah	Nanik	Desa Deyeng
14	Kue Basah dan Kue Kering	Siti Mahmudah	Desa Deyeng
15	Kacang Atum dan Kacang Kelinci	Fatimatul Umah	Desa Deyeng
16	Kacang Telor dan Kacang Kelinci	Ira Wati	Desa Deyeng
17	Telur Asin	Siti Natria	Desa Deyeng
18	Kue Basah dan Kue Kering	Sugiarti	Desa Deyeng
19	Sambel Pecel	Linda Damayanti	Desa Deyeng
20	Jamu Beras Kencur, Jamu Kunir Asem	Sopiyah	Desa Deyeng
21	Pupuk Kandang	Mu'awan	Desa Selodono
22	Krecek Bekecot	Lilik Purwanti	Desa Selodono
23	Krupuk Gambir	Endang Suprehatin	Desa Selodono
24	Tahu Putih dan tahu kuning	Shodik	Desa Selodono
25	Industri Pakaian Jadi	Aina Magmud	Desa Selodono
26	Cenil	Siti Khotimah	Desa Purwodadi
27	Kerajinan Tas	Lailatul Mufidatul	Desa Purwodadi
28	Krupuk Tahu	Siti Zulaikah	Desa Ringinrejo
29	Susu Kedelai	Nikhayati	Desa Ringinrejo
30	Tas Rajut, Krupuk Puli	Sri Indayani	Desa Ringinrejo
31	Gatot dan Tiwul	Juwar	Desa Ringinrejo

NO	JENIS BARANG YANG DIPRODUKSI	NAMA PEMILIK / KETUA KELOMPOK	ALAMAT
32	Klante Kuda	Darseno	Desa Ringinrejo
33	Rambak Kambing	Nisbatul Anifah	Desa Ringinrejo
34	Aneka Kripik	Mudrikah	Desa Batuaji
35	Nasi Ampok Instan	Eni Lestari	Desa Batuaji
36	Aneka Kue Kering dan Keripik	Siti Choiriyah	Desa Batuaji
37	Aneka Kue tart	Rayung Wahyudi	Desa Batuaji
38	Brownies	Adinda	Desa Batuaji
39	Kue Basah dan Keripik	Eni Riani	Desa Batuaji
40	Peyek, Serundeng,	Nanik Ernawati	Desa Susuhbango
41	Kerajinan Pembuatan Mahar, Bouqet	Sih Winarti	Desa Susuhbango
42	Kripik Pisang, Kripik Sukun, Kripik Ketela	Maslikah	Desa Susuhbango
43	Kerajinan Celengan	Ine Nuryati	Desa Susuhbango
44	Bakpo	Fitri Yuliana	Desa Susuhbango

Sumber : Kecamatan Ringinrejo

Industri mikro dan kecil yang terdapat di Kecamatan Ringinrejo meliputi :

1. Industri dari kayu sebanyak 25 (dua puluh lima) unit, paling banyak terdapat di Desa Srikaton, Sambi, Deyeng, Dawung, Purwodadi, dan Selodono masing-masing sebanyak 3 (tiga) unit.
2. Industri anyaman sebanyak 10 (sepuluh) unit dimana 3 (tiga) unit berada di Desa Deyeng.
3. Industri makanan dan minuman sebanyak 57 (lima puluh tujuh) unit dimana masing-masing 35 (sembilan) unit berada di Desa Jemekan, Deyeng,Selodono, Ringinrejo, Batuaji dan Desa Susuhbango.

- **Pendidikan –**

Grafik 2

Jumlah TK/RA di Bawah Kementrian Pendidikan dan Kebudayaan

Di Kecamatan Ringinrejo Tahun 2020-2022

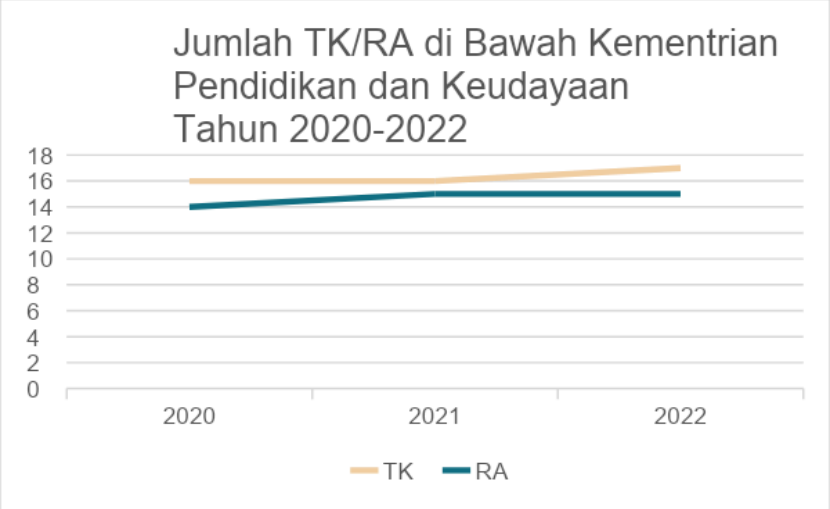

Sumber : Kabupaten kediri dalam angka

Jumlah TK/RA merupakan salah satu aspek dalam menggambarkan kondisi pendidikan di Kecamatan Ringinrejo. Dari gambar diatas menggambarkan bahwa dari tahun 2020 hingga 2022 jumlah RA yang ada di kecamatan Ringinrejo terlihat tetap yakni terdapat 15 RA sedangkan untuk TK bertambah menjadi 17 TK.

Grafik 3

Jumlah SD/MI di kecamatan Ringinrejo Tahun 2022-2024

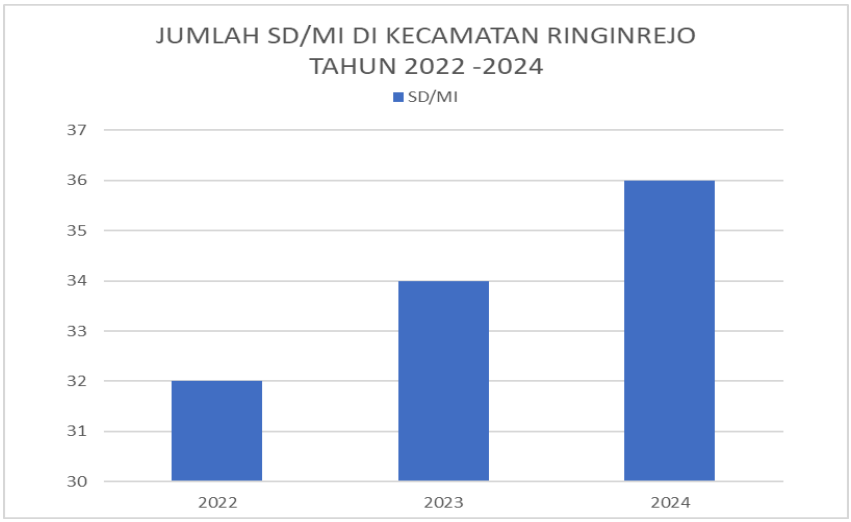

Sumber : Kabupaten kediri dalam angka

Jumlah SD/MI merupakan salah satu aspek dalam menggambarkan kondisi pendidikan di Kecamatan Ringinrejo. Dari gambar diatas menggambarkan bahwa dari tahun 2022 hingga 2024 jumlah SD/MI yang ada di Kecamatan Ringinrejo terlihat fluktuatif. Pada tahun 2022 terdapat 32 SD/MI sedangkan pada tahun 2023 bertambah menjadi 34 SD/MI yang pada tahun 2024 kembali bertambah menjadi 36 SD/MI.

Grafik 4

Jumlah SMP/MTs di kecamatan Ringinrejo Tahun 2020-2022

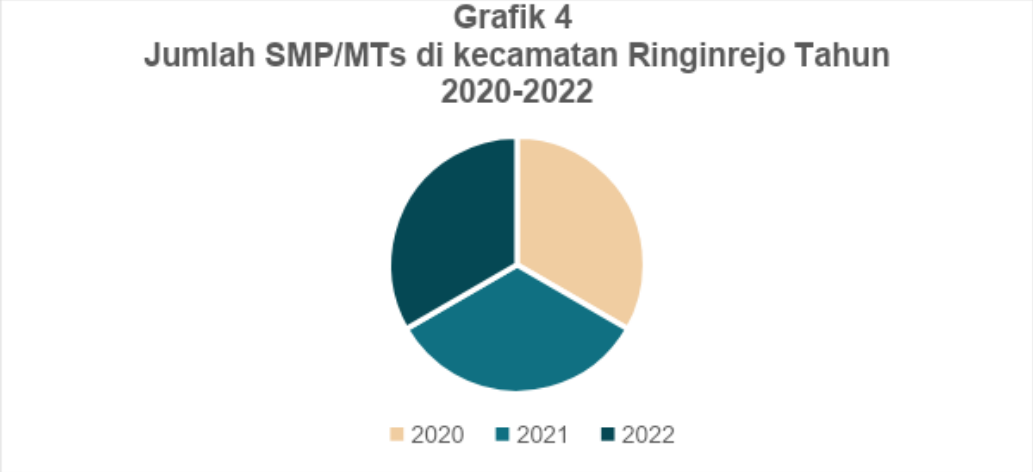

Sumber : Kabupaten kediri dalam angka

Jumlah SMP/MTs merupakan salah satu aspek dalam menggambarkan kondisi pendidikan di Kecamatan Ringinrejo. Dari gambar diatas menggambarkan bahwa dari tahun 2020 hingga 2022 jumlah SD/MI yang ada di Kecamatan Ringinrejo tetap yaitu terdapat 3 SMP/MTs.

Grafik 5

Jumlah SMA/SMU/MA di kecamatan Ringinrejo Tahun 2020-2022

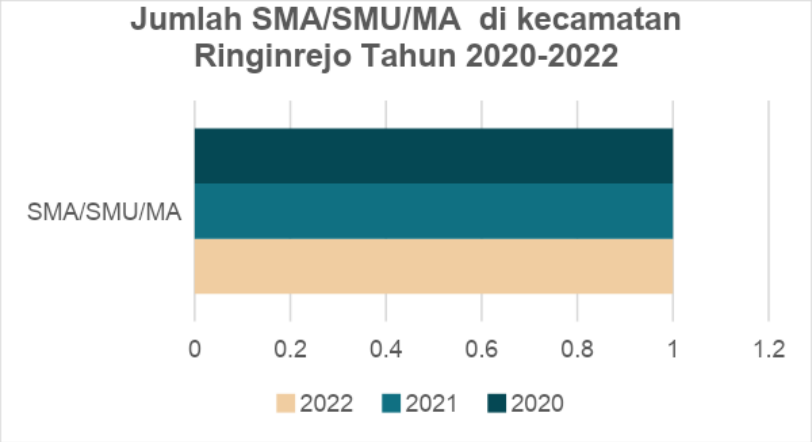

Sumber : Kabupaten kediri dalam angka

Jumlah SMU/MA merupakan salah satu aspek dalam menggambarkan kondisi pendidikan di Kecamatan Ringinrejo. Dari gambar diatas menggambarkan bahwa dari tahun 2020 hingga 2022 jumlah SMU/MA yang ada di Kecamatan Ringinrejo tetap yaitu terdapat 1 SMA/SMU/MA.

Grafik 6

Jumlah SMK di kecamatan Ringinrejo Tahun 2020-2022



Sumber : Kabupaten kediri dalam angka

Jumlah SMK merupakan salah satu aspek dalam menggambarkan kondisi pendidikan di Kecamatan Ringinrejo. Dari gambar diatas menggambarkan bahwa dari tahun 2020 hingga 2022 tidak ada SMK di Kecamatan Ringinrejo.

- **Kesehatan –**

Salah satu indikator kesejahteraan masyarakat di bidang kesehatan adalah terjaminnya kelangsungan hidup yang didukung dengan ketrsediaan pelayanan kesehatan yang baik dan memadai.

Tabel 6

Jumlah Sarana Kesehatan di Kecamatan Ringinrejo

Tahun 2024

No.	Uraian	2022
1	Rumah Sakit	0
2	Rumah Sakit Bersalin	0
3	Puskesmas	1
4	Puskesmas Pembantu	2
5	Poliklinik/ Balai Pengobatan	2
6	Tempat Praktek Dokter	1
7	Tempat Praktek Bidan	11
8	Poskesdes (Pos Kesehatan Desa)	8
9	Polindes (Pondok Bersalin Desa	11
10	Posyandu	84
11	Apotek	6
Jumlah		126

Sumber : Badan Pusat statistik

Sedangkan untuk jumlah tenaga kerja di Kecamatan Ringinrejo terdapat 3 Dokter Umum, 1 Spesialis, 19 Bidan, 7 Perawat , 27 Tenaga Kesehatan Lainnya 9 dan non kesehatan 12 orang.

- **Sosial –**

Agama/kepercayaan yang dianut oleh sebagian besar warga merupakan salah satu aspek dalam menggambarkan kondisi sosial di Kecamatan Ringinrejo.

Tabel 7

Agama/Kepercayaan Mayoritas Kecamatan Ringinrejo

Menurut Desa/Kelurahan Tahun 2022

Desa/Kelurahan		Agama/Kepercayaan Mayoritas
001	Jemekan	Islam
002	Srikaton	Islam
003	Sambi	Islam
004	Ringinrejo	Islam
005	Deyeng	Islam
006	Batuaji	Islam
007	Dawung	Islam
008	Purwodadi	Islam
009	Selodono	Islam
010	Susuhbango	Islam
011	Nambakan	Islam

Sumber : Badan Pusat Statistik

Dari data tabel di atas menunjukan bahwa agama/kepercayaan yang dianut oleh sebagian besar warga di Kecamatan Ringinrejo adalah beragama Islam.

Jumlah tempat ibadah merupakan salah satu aspek dalam menggambarkan kondisi sosial di Kecamatan Ringinrejo. Tercatat terdapat 304 tempat peribadatan di kecamatan Ringinrejo.

Etnis, adat dan kebiasaan masyarakat merupakan salah satu aspek dalam menggambarkan kondisi sosial di Kecamatan Ringinrejo. Jenis-jenis etnis, adat dan kebiasaan masyarakat tersebut dibagi menjadi etnis mayoritas, kehamilan, kelahiran, pencaharian/pekerjaan, lingkungan hidup,

Tabel 8

Nama Suku/Etnis Terbedar Dan Adat/Kebiasaan Masyarakat

Di kecamatan Ringinrejo Tahun 2022

Etnis Mayoritas	Jawa, Tionghoa, Madura, Ambon
Kehamilan	Tingkepan
Kelahiran	Sepasaran
Pencaharian/Pekerjaan	-
Alam/Lingkungan Hidup	Bersih Desa
Perkawinan	Temu Manten
Kehidupan Komunitas	-
Kehidupan Kebangsaan	-
Kematian	Blusukan

Sumber : Badan Pusat Statistik

Dari data tabel di atas menunjukan bahwa etnis adat kebiasaan yang ada di Kecamatan Ringinrejo masih terlestarikan hingga saat ini.

Fasilitas rumah tangga yang dipergunakan oleh sebagian besar masyarakat merupakan salah satu aspek dalam menggambarkan kondisi sosial di Kecamatan Ringinrejo.

Tabel 9

Fasilitas Rumah Tangga yang Dipergunakan oleh Sebagian Masyarakat

di Kecamatan Ringinrejo Tahun 2022

No.	Jenis	Keterangan
1	Bahan bakar untuk memasak	LPG
2	Tempat buang air besar	Jamban Sendiri
3	Tempat buang sampah	Dalam Lubang/ dibakar
4	Tempat penampungan sampah sementara (TPS)	Ada
5	Sumber air untuk diminum	Sumur bor/ pompa.

6	Sumber air untuk mandi/ cuci	Sumur bor/ pompa

Sumber : Badan Pusat Statistik

Fasilitas rumah tangga yang dipergunakan oleh sebagian besar masyarakat merupakan salah satu aspek dalam menggambarkan kondisi sosial di Kecamatan Ringinrejo Seperti pada tabel di atas masyarakat Kecamatan Ringinrejo menggunakan bahan bakar untuk memasak menggunakan LPG. Untuk buang air besar masyarakat menggunakan jamban sendiri. Untuk membuang sampah masyarakat memilih untuk membuang sampah dalam lubang atau dibakar. Sumber air untuk minum masyarakat menggunakan sSumur bor/ Pompa. Serta air untuk mandi/cuci masyarakat di Kecamatan Ringinrejo juga menggunakan sumur bor/ Pompa.

- **Produk Unggulan –**

Produk Unggulan yang ada di Kecamatan Ringinrejo sudah mulai dikembangkan dan dikenalkan dalam usaha mikro kecil menengah diantaranya Kripik Nangka, kripik pisang, sale pisang, telur asin, serta batu split.

- **Status Desa –**

No	Nama Desa	Status IDM
1	Ringinrejo	Mandiri
2	Batuaji	Maju
3	Deyeng	Maju
4	Dawung	Berkembang
5	Purwodadi	Berkembang
6	Sambi	Maju
7	Susuhbango	Maju
8	Selodono	Berkembang
9	Nambakan	Berkembang
10	Srikaton	Berkembang
11	Jemekan	Berkembang

ANALISIS POTENSI

Untuk menganalisis potensi wilayah Kecamatan Ringinrejo digunakan analisis SWOT. Analisis SWOT adalah teknik analisis yang digunakan untuk mengevaluasi kekuatan (*strengths*), kelemahan (*weaknesses*), peluang (*opportunities*) dan ancaman (*threats*).

- **Strengths –** Elemen *strengths* merujuk pada kelebihan atau hal-hal yang sudah berhasil dilakukan. Ini bisa berupa sesuatu yang tidak berwujud atau sumber daya alam dan sumber daya manusia yang dimiliki.
- **Weaknesses –** *Weaknesses* atau kelemahan merujuk pada hal-hal yang menghambat pelaksanaan pembangunan di wilayah tersebut.
- **Opportunities –** *Opportunities* dalam analisis SWOT adalah peluang yang muncul dan dapat digunakan untuk membuat perbedaan. Peluang tersebut mungkin muncul sebagai perkembangan pasar atau dalam teknologi yang digunakan.
- **Threats –** Elemen ini merujuk pada segala sesatu yang menimbulkan risiko bagi keberhasilan pembangunan.

STRENGTHS		WEAKNESSES
• Advantage • Capabilities • Assets, people • Experience • Financial reserves • Value proposition • Price, value, quality	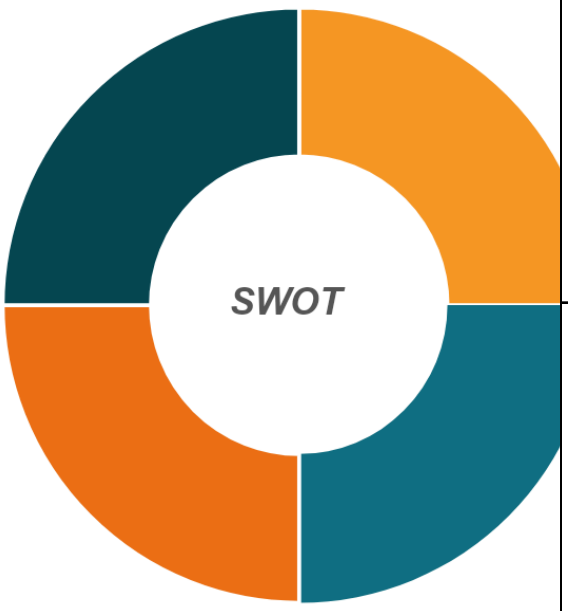	• Disadvantages • Gap in capabilities • Cash Flow • Suppliers • Experience • Areas to improve • Causes of lose sales
OPPORTUNITIES		**THREATS**
• Areas to improve • New segments • Industry trends • New products • New innovations • Key partnership		• Economy movement • Obstacles faced • Competitor actions • Political impacts • Environmental effects • Loss of key staff

		• Market demand